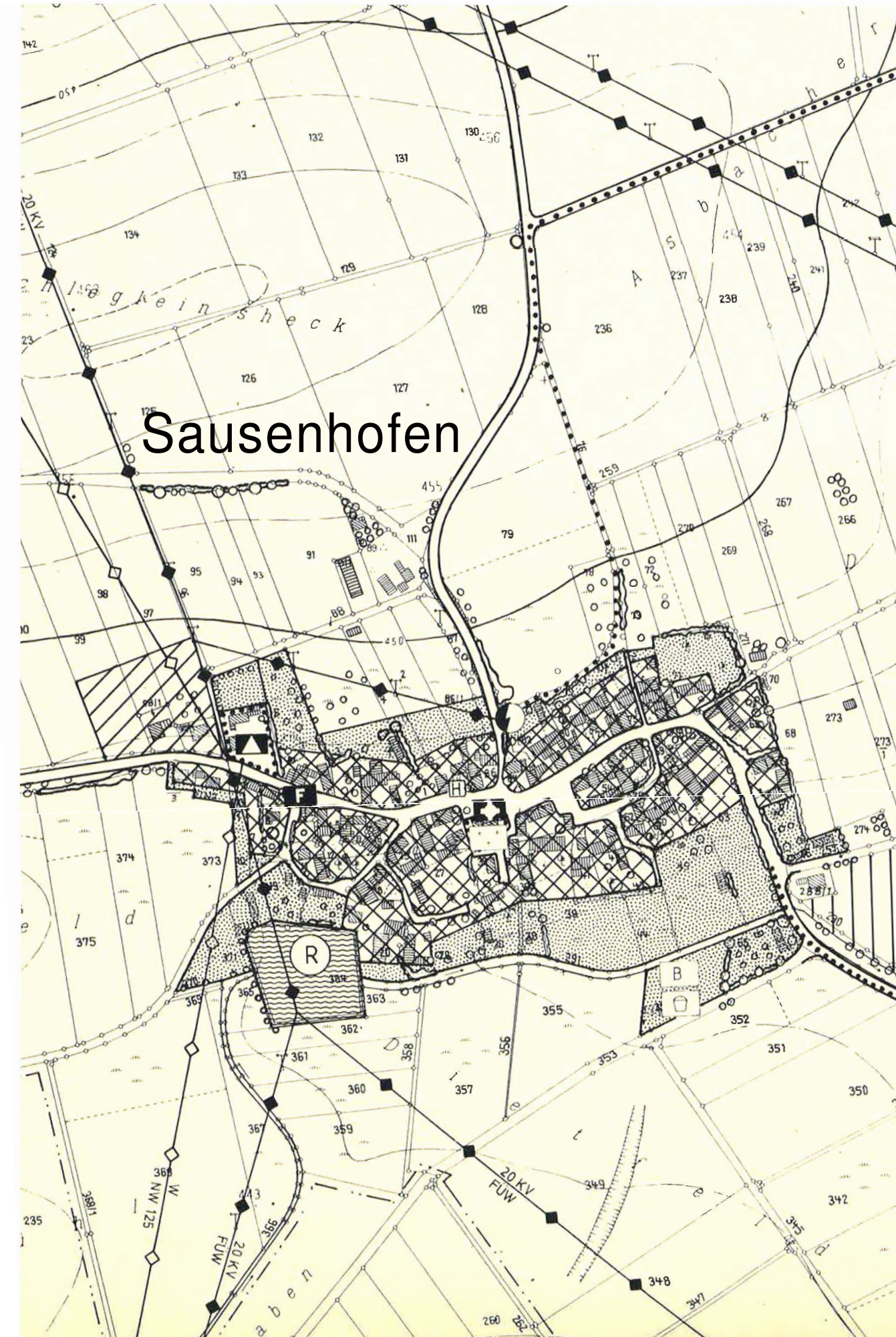
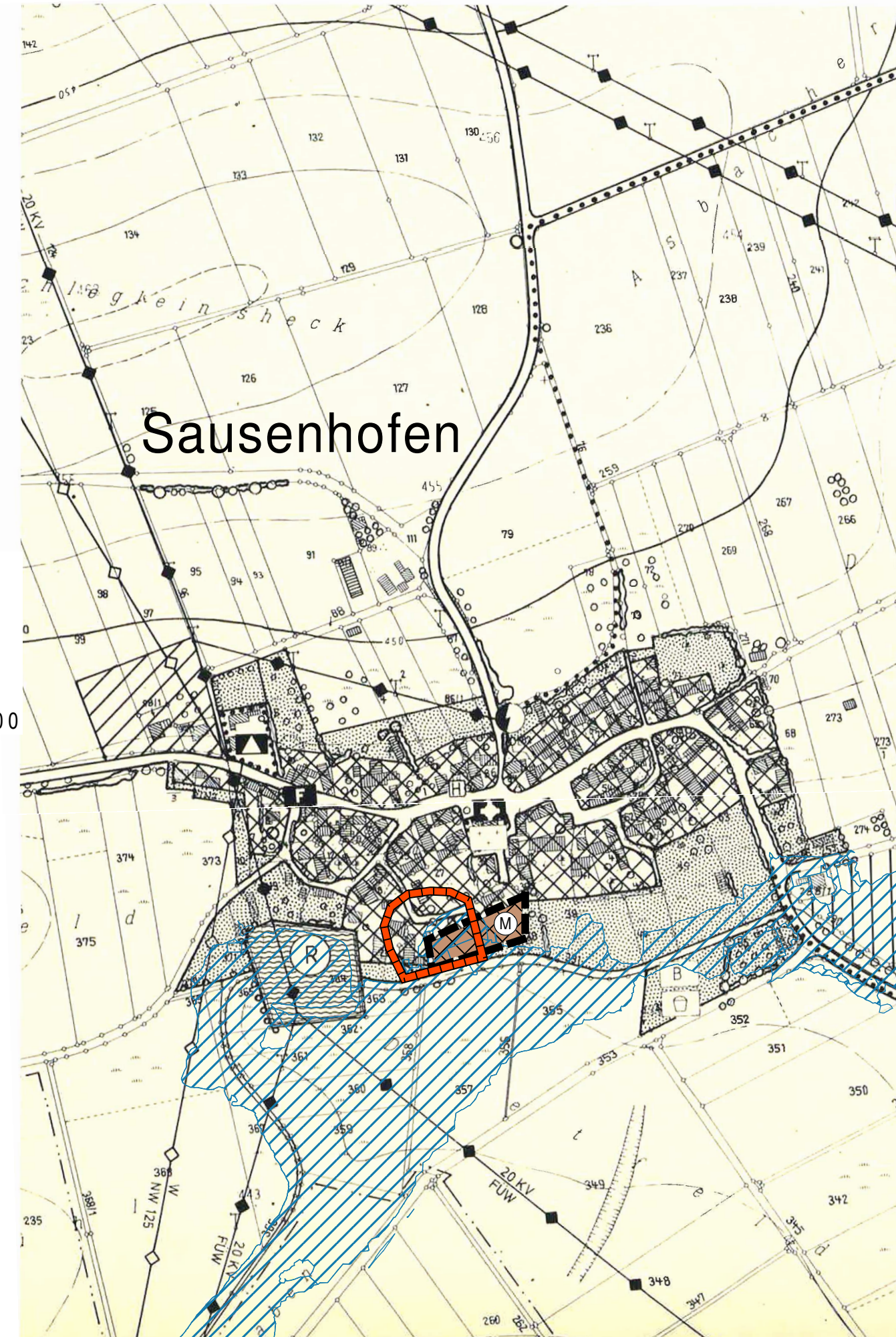


Bisher rechtsgültiger Flächennutzungsplan



12. Änderung



Verfahrensvermerke

- Der Gemeinderat Dittenheim hat in der Sitzung vom _____ die Änderung des Flächennutzungsplans beschlossen. Der Änderungsbeschluss wurde am _____ ortsüblich bekannt gemacht.
- Die frühzeitige Öffentlichkeitsbeteiligung gemäß § 3 Abs. 1 BauGB mit öffentlicher Darlegung und Anhörung für den Vorentwurf des Flächennutzungsplans in der Fassung vom _____ hat in der Zeit vom _____ bis _____ stattgefunden.
- Die frühzeitige Beteiligung der Behörden und sonstigen Träger öffentlicher Belange gemäß § 4 Abs. 1 BauGB für den Vorentwurf des Flächennutzungsplans in der Fassung vom _____ hat in der Zeit vom _____ bis _____ stattgefunden.
- Zu dem Entwurf des Flächennutzungsplans in der Fassung vom _____ wurden die Behörden und sonstigen Träger öffentlicher Belange gemäß § 4 Abs. 2 BauGB in der Zeit vom _____ bis _____ beteiligt.
- Der Entwurf des Flächennutzungsplans in der Fassung vom _____ wurde mit der Begründung gemäß § 3 Abs. 2 BauGB in der Zeit vom _____ bis _____ öffentlich ausgelegt.
- Die Gemeinde Dittenheim hat mit Beschluss des Gemeinderates vom _____ den Flächennutzungsplan in der Fassung vom _____ festgestellt.

Dittenheim, den _____

Günter Ströbel, 1. Bürgermeister

Siegel

- Das Landratsamt Weißenburg-Gunzenhausen hat den Flächennutzungsplan mit Bescheid vom _____ AZ _____ gemäß § 6 BauGB genehmigt.

Siegel Genehmigungsbehörde

- Ausgefertigt

Dittenheim, den _____

Günter Ströbel, 1. Bürgermeister

Siegel

- Die Erteilung der Genehmigung des Flächennutzungsplans wurde am _____ gemäß § 6 Abs. 5 BauGB ortsüblich bekannt gemacht. Der Flächennutzungsplan ist damit wirksam.

Dittenheim, den _____


Günter Ströbel, 1. Bürgermeister

Siegel

Zeichenerklärung für Änderung



Gemischte Baufläche gemäß § 1 Abs. 1 Nr. 2 BauNVO



Überschwemmungsgebiet HQ100 des Schlangenbachs (Gew. III. Ordnung)



Abgrenzung des Änderungsbereichs

Hinweise / Nachrichtliche Darstellung



Amtlich kartiertes Bodendenkmal (D-5-6930-0204)



Gemeinde Dittenheim

12. Änderung des Flächennutzungsplanes der Gemeinde Dittenheim im Gemeindeteil Sausenhofen

ENTWURF

KLOS
GmbH & Co. KG

Ingenieurbüro für Tiefbauwesen und Städteplanung
Beratung • Planung • Bauleitung • Gutachten
Alte Rathausgasse 6
91174 Spalt
www.ib-klos.de
Fon: 09175 / 7970 - 0
Fax: 09175 / 7970 - 50
Email: info@ib-klos.de

aufgestellt: 06.12.2023

geändert: 03.04.2024

C. Klos, Dipl.-Ing.